


Seznam příloh a technická zpráva

Č. příl.	Název	Měřítko	Počet A4
1.	Seznam příloh a technická zpráva		2
2.	Tabulky záborů		5
3.	Záborový elaborát - mapa	1:1000	2
Celkem:			9



 Vladislav Janů geodetické práce	Urbánkova 363/53, 143 00 Praha 4 Tel.: 603 862 382		IČO: 02080915 vjanu@upcmail.cz	
	Zaměřil	Vypracoval	Ověřil	
	V. Janů	V. Janů	Ing. I. Vybíral	
Název akce: Drahoňův Újezd - most č. ev. 235 - 004 záborový elaborát		Číslo zakázky	2018 041	
		Datum	02. 2019	
		Počet formátů A4	2	
		Výškový systém		
		Souřad. systém	JTSK	
Seznam příloh a technická zpráva		Číslo kopie	Číslo přílohy	
		1	1	

TECHNICKÁ ZPRÁVA

Název akce: **Drahoňův Újezd - most č. ev. 235 - 004
záborový elaborát**

Zadavatel: SAGASTA s.r.o.

Zhotovitel: Vladislav Janů – geodetické práce

- **Zadání**

Do našeho zaměření polohopisné a výškopisné situace byl zadán projektanty firmy SAGASTA s.r.o. rozsah trvalého a dočasného záboru na mostu č. ev. 235-004 v Drahoňově Újezdu.

- **Zpracování**

Do katastrální mapy získané z registru katastrů na mapovém serveru Českého úřadu zeměměřického a katastrálního byl vložen zadaný rozsah trvalého a dočasného záboru a díly na jednotlivých parcelách byly očíslovány a byla jim změřena plocha. Očíslovaný díl parcely trvalého (č. 1 - 10) a dočasného (č. 11 - 32) záboru byly srovnány do tabulky s informacemi o dotčených parcelách. Do tabulky byly přidány informace o sousedních parcelách přiléhajících k parcelám dotčených dočasným zábořem (č. 33 - 48). Výsledkem je grafický výstup záborového elaborátu v katastrální mapě 1:1000 s vyznačenými díly trvalého a dočasného záboru a tabulka záborového elaborátu s informacemi o plochách trvalého a dočasného záboru a informacemi o dotčených parcelách vyhotovených po číslech záborů.

Zpracování údajů v mapách bylo provedeno pomocí programu AutoCAD s geodetickou nadstavbou Geowin, tabulky v Exelu a vše uloženo do formátu pdf.

Stav katastrální mapy a informace o parcelách platné ke dni: **11.2.2019**

V Praze dne: **12.2.2019**

Zpracoval: Vladislav Janů

Ověřil: Ing. Ivo Vybíral

Drahoňův Újezd - most ev. č. 235 -004

Trvalý zábor

k.ú.: Drahoňův Újezd

zábor č.	katastrální území	parcelní číslo KN	trvalý zábor m2	informace o parcele			LV	počet vlast.	podíl	vlastníci	
				výměra m2	druh pozemku	způsob využití				jméno, název	adresa
1	Drahoňův Újezd	689	718	27702	ostatní plocha	silnice	340	1		Plzeňský kraj Správa a údržba silnic Plzeňského kraje, p.o.	Škroupova 1760/18, 30100 Plzeň Koterovská 462/162, 32600 Plzeň
2	Drahoňův Újezd	143/2	105	880	ostatní plocha	neplodná půda	60001	1		Česká republika Agentura ochrany přírody a krajiny ČR	Kaplanova 1931/1, 14800 Praha 4
3	Drahoňův Újezd	146/12	45	1610	trvalý travní porost		10001	1		Obec Drahoňův Újezd	č. p. 20, 33808 Drahoňův Újezd
4	Drahoňův Újezd	146/13	82	487	vodní plocha	koryto vodního toku umělé	10001	1		Obec Drahoňův Újezd	č. p. 20, 33808 Drahoňův Újezd
5	Drahoňův Újezd	717/3	61	4514	vodní plocha	koryto vodního toku přirozené nebo umělé	251	1		Česká republika Lesy České republiky, s.p.	Přemyslova 1106/19, 50008 Hradec Králové
6	Drahoňův Újezd	692/1	783	6092	ostatní plocha	silnice	340	1		Plzeňský kraj Správa a údržba silnic Plzeňského kraje, p.o.	Škroupova 1760/18, 30100 Plzeň Koterovská 462/162, 32600 Plzeň
7	Drahoňův Újezd	159/6	40	96	ostatní plocha	neplodná půda	10002	1		Česká republika Státní pozemkový úřad	Husinecká 1024/11a, 13000 Praha 3
8	Drahoňův Újezd	168	70	611	lesní pozemek		10001	1		Obec Drahoňův Újezd	č. p. 20, 33808 Drahoňův Újezd
9	Drahoňův Újezd	181/2	23	31	ostatní plocha	neplodná půda	60001	1		Česká republika Agentura ochrany přírody a krajiny ČR	Kaplanova 1931/1, 14800 Praha 4
10	Drahoňův Újezd	181/1	6	478	ostatní plocha	neplodná půda	10001	1		Obec Drahoňův Újezd	č. p. 20, 33808 Drahoňův Újezd

Dočasný zábor

k.ú.: Drahoňův Újezd

zábor č.	katastrální území	parcelní číslo KN	dočasný zábor m2	informace o parcele			LV	počet vlast.	podíl	vlastníci	
				výměra m2	druh pozemku	způsob využití				jméno, název	adresa
11	Drahoňův Újezd	143/2	133	880	ostatní plocha	neplodná půda	60001	1		Česká republika Agentura ochrany přírody a krajiny ČR	Kaplanova 1931/1, 14800 Praha 4
12	Drahoňův Újezd	208/2	17	2376	ostatní plocha	neplodná půda	10001	1		Obec Drahoňův Újezd	č. p. 20, 33808 Drahoňův Újezd
13	Drahoňův Újezd	691/1	31	244	ostatní plocha	ostatní komunikace	10001	1		Obec Drahoňův Újezd	č. p. 20, 33808 Drahoňův Újezd
14	Drahoňův Újezd	143/1	44	501	ostatní plocha	neplodná půda	10001	1		Obec Drahoňův Újezd	č. p. 20, 33808 Drahoňův Újezd
15	Drahoňův Újezd	136/2	21	1300	ostatní plocha	jiná plocha	10001	1		Obec Drahoňův Újezd	č. p. 20, 33808 Drahoňův Újezd
16	Drahoňův Újezd	146/16	117	8710	trvalý travní porost		248	1		Římskokatolická farnost Zbiroh	Masarykovo náměstí 133, 33808 Zbiroh
17	Drahoňův Újezd	146/12	393	1610	trvalý travní porost		10001	1		Obec Drahoňův Újezd	č. p. 20, 33808 Drahoňův Újezd
18	Drahoňův Újezd	146/13	83	487	vodní plocha	koryto vodního toku umělé	10001	1		Obec Drahoňův Újezd	č. p. 20, 33808 Drahoňův Újezd
19	Drahoňův Újezd	146/10	62	2813	trvalý travní porost		10001	1		Obec Drahoňův Újezd	č. p. 20, 33808 Drahoňův Újezd
20	Drahoňův Újezd	717/3	74	4514	vodní plocha	koryto vodního toku přirozené nebo umělé	251	1		Česká republika Lesy České republiky, s.p.	Přemyslova 1106/19, 50008 Hradec Králové
21	Drahoňův Újezd	159/6	56	96	ostatní plocha	neplodná půda	10002	1		Česká republika Státní pozemkový úřad	Husinecká 1024/11a, 13000 Praha 3
22	Drahoňův Újezd	159/3	167	69996	lesní pozemek		10001	1		Obec Drahoňův Újezd	č. p. 20, 33808 Drahoňův Újezd
23	Drahoňův Újezd	168	142	611	lesní pozemek		10001	1		Obec Drahoňův Újezd	č. p. 20, 33808 Drahoňův Újezd
24	Drahoňův Újezd	692/1	306	6092	ostatní plocha	silnice	340	1		Plzeňský kraj Správa a údržba silnic Plzeňského kraje, p.o.	Škroupova 1760/18, 30100 Plzeň Koterovská 462/162, 32600 Plzeň
25	Drahoňův Újezd	169/1	400	2270	orná půda		474	1		Zbirožská a.s.	Bezručova 213, 33808 Zbiroh
26	Drahoňův Újezd	169/3	359	1717	orná půda		10002	1		Česká republika Státní pozemkový úřad	Husinecká 1024/11a, 13000 Praha 3
27	Drahoňův Újezd	181/1	349	478	ostatní plocha	neplodná půda	10001	1		Obec Drahoňův Újezd	č. p. 20, 33808 Drahoňův Újezd
28	Drahoňův Újezd	181/2	8	31	ostatní plocha	neplodná půda	60001	1		Česká republika Agentura ochrany přírody a krajiny ČR	Kaplanova 1931/1, 14800 Praha 4

Dočasný zábor

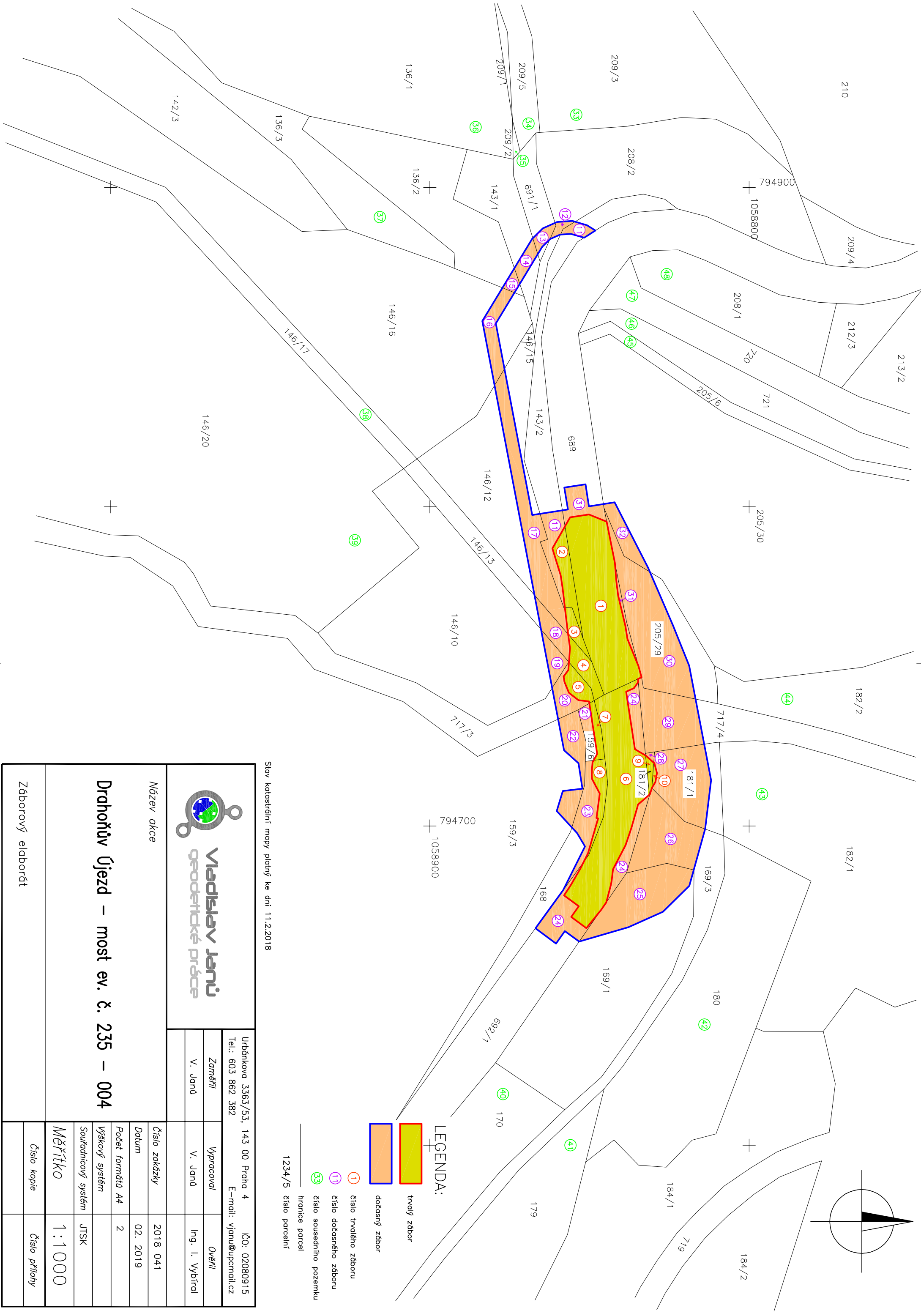
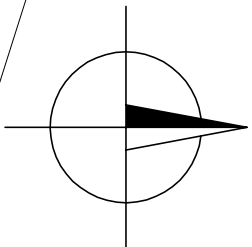
k.ú.: Drahoňův Újezd

zábor č.	katastrální území	parcelní číslo KN	dočasný zábor m2	informace o parcele			LV	počet vlast.	podíl	vlastníci	
				výměra m2	druh pozemku	způsob využití				jméno, název	adresa
29	Drahoňův Újezd	717/4	320	7800	vodní plocha	koryto vodního toku umělé	251	1		Česká republika Lesy České republiky, s.p.	Přemyslova 1106/19, 50008 Hradec Králové
30	Drahoňův Újezd	205/29	595	849	trvalý travní porost		10001	1		Obec Drahoňův Újezd	č. p. 20, 33808 Drahoňův Újezd
31	Drahoňův Újezd	689	112	27702	ostatní plocha	silnice	340	1		Plzeňský kraj Správa a údržba silnic Plzeňského kraje, p.o.	Škroupova 1760/18, 30100 Plzeň Koterovská 462/162, 32600 Plzeň
32	Drahoňův Újezd	205/30	95	15543	trvalý travní porost		248	1		Římskokatolická farnost Zbiroh	Masarykovo náměstí 133, 33808 Zbiroh


Sousední pozemky

k.ú.: Drahoňův Újezd

zábor č.	katastrální území	parcelní číslo KN		informace o parcele			LV	počet vlast.	podíl	vlastníci	
				výměra m2	druh pozemku	způsob využití				jméno, název	adresa
33	Drahoňův Újezd	209/3		21094	orná půda		10001	1		Obec Drahoňův Újezd	č. p. 20, 33808 Drahoňův Újezd
34	Drahoňův Újezd	209/5		2097	orná půda		10002	1		Česká republika Státní pozemkový úřad	Husinecká 1024/11a, 13000 Praha 3
35	Drahoňův Újezd	209/2		15	orná půda		10001	1		Obec Drahoňův Újezd	č. p. 20, 33808 Drahoňův Újezd
36	Drahoňův Újezd	136/1		21094	orná půda		10001	1		Obec Drahoňův Újezd	č. p. 20, 33808 Drahoňův Újezd
37	Drahoňův Újezd	136/3		1264	ostatní plocha	jiná plocha	10001	1		Obec Drahoňův Újezd	č. p. 20, 33808 Drahoňův Újezd
38	Drahoňův Újezd	146/17		1605	vodní plocha	koryto vodního toku umělé	248	1		Římskokatolická farnost Zbiroh	Masarykovo náměstí 133, 33808 Zbiroh
39	Drahoňův Újezd	146/20		35890	trvalý travní porost		248	1		Římskokatolická farnost Zbiroh	Masarykovo náměstí 133, 33808 Zbiroh
40	Drahoňův Újezd	170		3782	orná půda		474	1		Zbirožská a.s.	Bezručova 213, 33808 Zbiroh
41	Drahoňův Újezd	179		3405	orná půda		254	1		Sojková Olga Ing.	Toužimská 1689/20, 32300 Plzeň
42	Drahoňův Újezd	180		2984	orná půda		484	1		Hána Tomáš	Svinná 1, 33808 Hlohovice
43	Drahoňův Újezd	182/1		4596	orná půda		484	1		Hána Tomáš	Svinná 1, 33808 Hlohovice
44	Drahoňův Újezd	182/2		2836	trvalý travní porost		484	1		Hána Tomáš	Svinná 1, 33808 Hlohovice
45	Drahoňův Újezd	205/6		725	vodní plocha	koryto vodního toku umělé	248	1		Římskokatolická farnost Zbiroh	Masarykovo náměstí 133, 33808 Zbiroh
46	Drahoňův Újezd	721		3899	ostatní plocha	neplodná půda	10001	1		Obec Drahoňův Újezd	č. p. 20, 33808 Drahoňův Újezd
47	Drahoňův Újezd	720		7546	ostatní plocha	silnice	340	1		Plzeňský kraj Správa a údržba silnic Plzeňského kraje, p.o.	Škroupova 1760/18, 30100 Plzeň Koterovská 462/162, 32600 Plzeň
48	Drahoňův Újezd	208/1		1113	ostatní plocha	neplodná půda	10001	1		Obec Drahoňův Újezd	č. p. 20, 33808 Drahoňův Újezd



- LEGENDA:
- trvalý zbor
 - dočasný zbor
 - číslo trvalého zboru
 - číslo dočasného zboru
 - číslo sousedního pozemku
 - hranice parcel
 - 1234/5 číslo parcelní

<div><div></div><div>Vladislav Janů geodetické práce</div></div>		Urbánkova 3363/53, 143 00 Praha 4 Tel.: 603 862 382 E-mail: vjanu@upcmail.cz		IČO: 02080915	
Název akce <					

Stav katastrální mapy platný ke dni 11.2.2018